




















# L'Albe

Der Support der pdf Streckenkarten wurde zur Angelsaison 2020 aus Zeitgründen eingestellt. Bitte benutzen Sie die **INTERAKTIVE KARTE**:

<b>AAPPMA Sarralbe</b>								<a href="#"><u>hier</u></a>
<b>AAPPMA Val de Guéblange</b>								<a href="#"><u>hier</u></a>
<b>AAPPMA Rémering</b>								<a href="#"><u>hier</u></a>
<b>AAPPMA Puttelange</b>								<a href="#"><u>hier</u></a>
<b>AAPPMA Insming</b>								<a href="#"><u>hier</u></a>
<b>AAPPMA Albestroff</b>								<a href="#"><u>hier</u></a>

Alternativ gibt es im Laden das Buch der **Angelführer** zu kaufen, in dem alle Bestimmungen und alle Streckenkarten abgedruckt sind.

Wir weisen abschließend darauf hin, dass alle hier zusammengestellten Informationen für den Fall gelten, dass die Erlaubniskarte bei uns im Laden gekauft wird, sonst gibt Abweichungen.